

# 通勤用交通ヒヤリマップ

作成日 令和 年 月 日

所属会社














氏名

ストップ・ザ・交通  
労働災害

所要時間 分 km

※この用紙以外でも既存の地図等をコピーして、情報マップとして作成・提出しても良い。

## 記号を入れてわかりやすく！

通勤経路	(出発点)	(到着点)	バス停	
			川	
道路地図（白地図）のうえにおくときは波線			学校	
十字路・三叉路			病院	
信号			郵便局	
踏切り			ガソリンスタンド	
駅・鉄道			駐車場	

事業者確認

元方者確認